

# Prefeitura Municipal de Chácara

Rua: Heitor Candido, 60 – Centro – 36.110-000 – Chácara – Minas Gerais  
Telefax: (32) 3277-1014 – www.chacara.mg.gov.br - E-mail: gabinete@chacara.mg.gov.br

## Lei nº 1.020 de 19 de Junho de 2019.

**Institui a Zona de Expansão Urbana do Município, em conformidade com o Plano Diretor Participativo do Município de Chácara.**

O POVO DO MUNICÍPIO DE CHÁCARA, ESTADO DE MINAS GERAIS, POR SEUS REPRESENTANTES, APROVOU, E EU PREFEITO MUNICIPAL, SANCIONO A SEGUINTE LEI COMPLEMENTAR:

**Art. 1º** Passam a integrar as áreas elencadas no Art. 44 da Lei Municipal nº 714/2008, que definem o território do Município de Chácara, da Zona Urbana do Município de Chácara, a Zona de Expansão Urbana - ZE-01 com área total de **8.442.971,4773 m<sup>2</sup>**, conforme Plantas e Memoriais Descritivos contidos nesta Lei.

**Art. 2º** Esta lei entrará em vigor na data de sua publicação, mantidos os demais termos da Lei nº 714, de 02 de abril de 2008, revogadas as disposições em contrário. Mando, portanto, a todas as autoridades a quem o conhecimento e execução da presente lei pertencer, que a cumpram e façam cumprir tão inteiramente como nela se contem.

Prefeitura Municipal de Chácara, 19 de junho de 2019.

Emerson Damião Duque

Prefeito Municipal de Chácara-MG

Emerson Damião Duque  
Prefeito Municipal

Publicada por afixação no quadro de publicação no átrio desta Prefeitura Municipal, Órgão de imprensa oficial desse Município.


Registra-se em livro próprio.

Prefeitura Municipal de Chácara, 19 de junho de 2019.

Matheus Fernandes De Oliveira

Chefe De Gabinete

Matheus Fernandes de Oliveira  
CHEFE DE GABINETE  
PREF. MUNICIPAL DE CHÁCARA - MG



# Prefeitura Municipal de Chácara

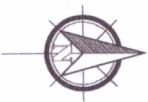
Rua: Heitor Candido, 60 – Centro – 36.110-000 – Chácara – Minas Gerais  
Telefax: (32) 3277-1014 – [www.chacara.mg.gov.br](http://www.chacara.mg.gov.br) - E-mail: [gabinete@chacara.mg.gov.br](mailto:gabinete@chacara.mg.gov.br)


**Anexo XV-A - Mapa do Perímetro Urbano da Zona de Expansão – ZE-01**

Substituir pela impressão do mapa.



PREFEITURA MUNICIPAL DE CHÁCARA  
Gabinete do Prefeito  
Zona de Expansão Urbana - ZE-01






# Prefeitura Municipal de Chácara

Rua: Heitor Candido, 60 – Centro – 36.110-000 – Chácara – Minas Gerais  
Telefax: (32) 3277-1014 – www.chacara.mg.gov.br - E-mail: gabinete@chacara.mg.gov.br

## Anexo XV-B - Memorial Descritivo do Perímetro Urbano da Zona de Expansão – ZE-01

É considerada área de expansão urbana – ZE-1, o espaço compreendido pelo limite do Perímetro Urbano descrito a seguir:


O perímetro descrito abaixo, está georreferenciado, de coordenadas **E &[ESTE]m** e **N &[NORTE]m**, e os vértices encontram-se representados no sistema UTM, referenciadas ao meridiano central 45 WGr, tendo como datum o SIRGAS2000 e todos os azimutes, distâncias, área e perímetro foram calculados no plano de projeção UTM. Inicia-se a descrição deste perímetro no vértice 1, no bordo da Rodovia José Portes da Silva, na divisa com o município de Juiz de Fora, de coordenadas (N= 7602781.5144; E= 676934.7863) daí segue com azimute e distância de 24°47'19" – 33,432m até o vértice 2, (N= 7602811.8662; E= 676948.8035); daí segue com azimute e distância 7°77'46" – 55,499m até o vértice 3, (N= 7602865.5657; E= 676962.8206); daí segue com azimute e distância 277°07'46" – 37,647m até o vértice 4 (N= 7602902.9219; E= 676967.4930); daí segue com azimute e distância 347°35'24" – 48,359m até o vértice 5 (N= 7602950.1514; E= 676957.1003); daí segue com azimute e distância 344°48'28" – 40,575m até o vértice 6, (N= 7602989.3080;E= 676946.4673); daí segue com azimute e distância 329°16'43" – 50,408m até o vértice 7, (N= 7603032.6422; E= 676920.7155); daí segue com azimute e distância 287°05'35" – 31,774m até o vértice 8, (N= 7603041.9813; E= 676890.3452); daí segue com azimute e distância 281°44'40" – 57,271m até o vértice 9, (N= 7603053.6550; E= 676834.2766); daí segue com azimute e distância 280°00'07" – 40,328m até o vértice 10, (N= 7603060.6593; E= 676794.5614); daí segue com azimute e distância 292°45'10" – 22,473m até o vértice 11, (N= 7603069.3508; E= 676773.8373); daí segue com azimute e distância 300°53'10" – 28,437m até o vértice 12, (N= 7603083.9472;E= 676749.4350); daí segue com azimute e distância 297°02'47" – 26,462m até o vértice 13, (N= 7603095.9797; E= 676725.8670); daí segue com azimute e distância 290°37'15" – 38,928m até o vértice 14, (N= 7603109.6893; E= 676689.4333); daí segue com azimute e distância 316°57'27" – 47,919m até o vértice 15, (N= 7603144.7106; E=



# Prefeitura Municipal de Chácara

Rua: Heitor Candido, 60 – Centro – 36.110-000 – Chácara – Minas Gerais  
Telefax: (32) 3277-1014 – www.chacara.mg.gov.br - E-mail: gabinete@chacara.mg.gov.br


676656.7268); daí segue com azimute e distância  $319^{\circ}44'47''$  – 39,770m até o vértice 16, (N= 7603175.0626; E= 676631.0287); daí segue com azimute e distância  $323^{\circ}48'16''$  – 55,779m até o vértice 17, (N= 7603220.0767; E= 676598.0888); daí segue com azimute e distância  $324^{\circ}50'39''$  – 37,619m até o vértice 18, (N= 7603250.8332; E= 676576.4280); daí segue com azimute e distância  $355^{\circ}11'25''$  – 73,706m até o vértice 19, (N= 7603324.2800; E= 676570.2478); daí segue com azimute e distância  $10^{\circ}01'09''$  – 40,516m até o vértice 20, (N= 7603364.1780; E= 676577.2966); daí segue com azimute e distância  $335^{\circ}21'47''$  – 61,646m até o vértice 21, (N= 7603420.2123; E= 676551.5985); daí segue com azimute e distância de  $355^{\circ}42'29''$  – 93,653m, até o vértice 22 (N= 7603513.6026;E= 676544.5898), daí segue com azimute e distância de  $351^{\circ}06'51''$  – 75,620m, até o vértice 23 (N= 7603588.3150; E= 676532.9090), daí segue com azimute e distância de  $331^{\circ}41'05''$  – 34,477m, até o vértice 24 (N= 7603618.6668; E= 676516.5558), daí segue com azimute e distância de  $306^{\circ}55'24''$  – 43,571m, até o vértice 25 (N= 7603644.8420;E= 676481.7231), daí segue com azimute e distância de  $283^{\circ}07'43''$  – 69,784m, até o vértice 26 (N= 7603660.6925; E= 676413.7636), daí segue com azimute e distância de  $321^{\circ}58'57''$  – 41,104m, até o vértice 27 (N= 7603693.0752;E= 676388.4475), daí segue com azimute e distância de  $303^{\circ}43'12''$  – 40,110m, até o vértice 28 (N= 7603715.3414; E= 676355.0860), daí segue com azimute e distância de  $312^{\circ}41'31''$  – 25,849m, até o vértice 29 (N= 7603732.8682;E= 676336.0870), daí segue com azimute e distância de  $311^{\circ}48'09''$  – 37,250m, até o vértice 30 (N= 7603757.6979;E= 676308.3190), daí segue com azimute e distância de  $314^{\circ}40'11''$  – 25,253m, até o vértice 31 (N= 7603775.4509; E= 676290.3601), daí segue com azimute e distância de  $310^{\circ}14'28''$  – 35,825m, até o vértice 32 (N= 7603798.5938;E= 676263.0139), daí segue com azimute e distância de  $338^{\circ}00'48''$  – 89,782m, até o vértice 33 (N= 7603881.8463;E= 676229.4003), daí segue com azimute e distância de  $351^{\circ}27'51''$  – 29,539m, até o vértice 34 (N= 7603911.0576; E= 676225.0159), daí segue com azimute e distância de  $02^{\circ}36'14''$  – 32,166m, até o vértice 35 (N= 7603943.1902;E= 676226.4772), daí segue com azimute e distância de  $344^{\circ}35'05''$  – 51,854m, até o vértice 36 (N= 7603993.1787; E= 676212.6937), daí segue com azimute e distância de  $334^{\circ}14'31''$  – 14,800m, até o vértice



# Prefeitura Municipal de Chácara

Rua: Heitor Candido, 60 – Centro – 36.110-000 – Chácara – Minas Gerais  
Telefax: (32) 3277-1014 – [www.chacara.mg.gov.br](http://www.chacara.mg.gov.br) - E-mail: [gabinete@chacara.mg.gov.br](mailto:gabinete@chacara.mg.gov.br)


37 (N= 7604006.5088; E= 676206.2617), daí segue com azimute e distância de  $330^{\circ}17'50''$  – 27,404m, até o vértice 38 (N=7604030.3126;E=676192.6827), daí segue com azimute e distância de  $294^{\circ}14'22''$  – 19,035m, até o vértice 39 (N=7604038.1272;E=676175.3263), daí segue com azimute e distância de  $296^{\circ}33'04''$  – 26,140m, até o vértice 40 (N= 7604049.8118; E= 676151.9428), daí segue com azimute e distância de  $302^{\circ}34'56''$  – 24,947m, até o vértice 41 (N= 7604063.2460;E= 676130.9220), daí segue com azimute e distância de  $303^{\circ}05'55''$  – 16,451m, até o vértice 42 (N= 7604072.2296; E= 676117.1403), daí segue com azimute e distância de  $79^{\circ}29'02''$  – 865,673m, até o vértice 43 (N= 7604230.2245;E= 676968.2735), daí segue com azimute e distância de  $84^{\circ}02'53''$  – 433,855m, até o vértice 44 (N= 7604275.2123; E= 677399.7896), daí segue com azimute e distância de  $74^{\circ}27'26''$  – 1190,012m, até o vértice 45 (N= 7604594.0875;E= 678546.2811), daí segue com azimute e distância de  $79^{\circ}27'08''$  – 539,383m, até o vértice 46 (N= 7604692.8241;E= 679076.5504), daí segue com azimute e distância de  $86^{\circ}37'07''$  – 524,861m, até o vértice 47 (N= 7604723.7823; E= 679600.4973), daí segue com azimute e distância de  $176^{\circ}37'07''$  – 3000,000m, até o vértice 48 (N= 7601729.0054;E= 679777.4479), daí segue com azimute e distância de  $266^{\circ}37'07''$  – 343,496m, até o vértice 49 (N= 7601708.7448;E= 679434.5497), daí segue com azimute e distância de  $255^{\circ}43'16''$  – 706,487m, até o vértice 50 (N= 7601534.4959; E= 678749.8885), daí segue com azimute e distância de  $233^{\circ}16'56''$  – 358,410m, até o vértice 51 (N= 7601320.2118;E= 678462.5914), daí segue com azimute e distância de  $243^{\circ}08'23''$  – 344,343m, até o vértice 52 (N= 7601164.6323; E= 678155.3988), daí segue com azimute e distância de  $255^{\circ}49'21''$  – 333,597m, até o vértice 53 (N= 7601082.9250; E= 677831.9631), daí segue com azimute e distância de  $264^{\circ}31'55''$  – 87,927m, até o vértice 54 (N= 7601074.5465;E= 677744.4361), daí segue com azimute e distância de  $42^{\circ}01'19''$  – 26,721m, até o vértice 55 (N= 7601094.3972; E= 677762.3235), daí segue com azimute e distância de  $14^{\circ}17'37''$  – 169,815m, até o vértice 56 (N= 7601258.9552;E= 677804.2493), daí segue com azimute e distância de  $37^{\circ}06'39''$  – 91,383m, até o vértice 57 (N= 7601331.8302;E= 677859.3859), daí segue com azimute e distância de  $31^{\circ}17'08''$  – 94,896m, até o vértice 58 (N= 7601412.9272; E= 677908.6655), daí segue com azimute e distância de  $67^{\circ}07'19''$  –



# Prefeitura Municipal de Chácara

Rua: Heitor Candido, 60 – Centro – 36.110-000 – Chácara – Minas Gerais  
Telefax: (32) 3277-1014 – www.chacara.mg.gov.br - E-mail: gabinete@chacara.mg.gov.br

113,272m, até o vértice 59 (N= 7601456.9642;E= 678013.0270), daí segue com azimute e distância de  $10^{\circ}16'23''$  – 40,607m, até o vértice 60 (N= 7601496.9204; E= 678020.2689), daí segue com azimute e distância de  $332^{\circ}37'08''$  – 88,513m, até o vértice 61 (N= 7601575.5167; E= 677979.5613), daí segue com azimute e distância de  $312^{\circ}10'01''$  – 100,862m, até o vértice 62 (N= 7601643.2247;E= 677904.8034), daí segue com azimute e distância de  $324^{\circ}37'16''$  – 88,770m, até o vértice 63 (N= 7601715.6022;E= 677853.4075), daí segue com azimute e distância de  $307^{\circ}07'47''$  – 96,698m, até o vértice 64 (N= 7601773.9711; E= 677776.3134), daí segue com azimute e distância de  $313^{\circ}39'02''$  – 71,032m, até o vértice 65 (N= 7601823.0011;E= 677724.9175), daí segue com azimute e distância de  $314^{\circ}58'57''$  – 72,663m, até o vértice 66 (N= 7601874.3658; E= 677673.5213), daí segue com azimute e distância de  $298^{\circ}47'46''$  – 53,317m, até o vértice 67 (N= 7601900.0481;E= 677626.7977), daí segue com azimute e distância de  $281^{\circ}08'53''$  – 169,059m, até o vértice 68 (N= 7601932.7348; E= 677460.9286), daí segue com azimute e distância de  $232^{\circ}42'46''$  – 61,663m, até o vértice 69 (N= 7601895.3786;E= 677411.8688), daí segue com azimute e distância de  $275^{\circ}26'13''$  – 98,563m, até o vértice 70 (N= 7601904.7176;E= 677313.7491), daí segue com azimute e distância de  $337^{\circ}36'28''$  – 42,928m, até o vértice 71 (N= 7601944.4085; E= 677297.3959), daí segue com azimute e distância de  $293^{\circ}43'12''$  – 55,605m, até o vértice 72 (N= 7601966.7763;E= 677246.4886), daí segue com azimute e distância de  $239^{\circ}35'15''$  – 58,430m, até o vértice 73 (N= 7601708.7448;E= 679434.5497), daí segue com azimute e distância de  $322^{\circ}56'16''$  – 80,838m, até o vértice 74 (N= 7602001.7047; E= 677147.3790), daí segue com azimute e distância de  $337^{\circ}25'51''$  – 176,584m, até o vértice 75 (N= 7602164.7651;E= 677079.6069), daí segue com azimute e distância de  $08^{\circ}35'25''$  – 87,873m, até o vértice 76 (N= 7602251.6525; E= 677092.7325), daí segue com azimute e distância de  $300^{\circ}46'32''$  – 45,551m, até o vértice 77 (N= 7602274.9608; E= 677053.5972), daí segue com azimute e distância de  $331^{\circ}14'21''$  – 130,400m, até o vértice 78 (N= 7602389.2748;E= 676990.8546), daí segue com azimute e distância de  $331^{\circ}06'38''$  – 169,511m, até o vértice 79 (N= 7602537.6907;E= 676908.9603), daí segue com azimute e distância de  $14^{\circ}39'21''$  – 74,028m, até o vértice 80 (N= 7602609.3103; E= 676927.6904), daí segue com azimute e



# Prefeitura Municipal de Chácara

Rua: Heitor Candido, 60 – Centro – 36.110-000 – Chácara – Minas Gerais  
Telefax: (32) 3277-1014 – [www.chacara.mg.gov.br](http://www.chacara.mg.gov.br) - E-mail: [gabinete@chacara.mg.gov.br](mailto:gabinete@chacara.mg.gov.br)

distância de 02°21'35" – 172,350m, até o vértice 1 (N= 7602781.5144; E= 676934.7863)  
início desta descrição deste perímetro.